






Innehåll - Sisältö

-  Område för fritids- och turismtjänster
Vapaa-ajan ja matkailupalvelujen alue
-  Rekreatiions-/turismobjekt
Virkistys-/matkailukohte
-  Fiskehamn/Fiskebas/Båthamn
Kalasatama/Kalastustukikohta/Venesatama
-  Riktgivande friluftsled
Ohjeellinen ulkoilureitti
-  Riktgivande cykelled
Ohjeellinen pyöräilyreitti
-  Paddlingsled - Melontareitti
-  Rekreatiionsområde - Virkistysalue

Rekreation Virkistys



0 5 10 20 30 km
 Baskarta: Lanmäteriverkets terrängkarta 05/2015.
 Pohjakartta: Maanmittauslaitoksen maastokartta 05/2015.

 Österbottens förbund
 Pohjanmaan liitto

Ditt Sinun
 ÖSTERBOTTEN | POHJANMAASI
 Landskapsplanen 2040 Maakuntakaava