















Innehåll - Sisältö

-  Hamn - Satama
-  Flygplats - Lentoasema
-  Logistikområde, -centrum eller trafikterminal
Logistiikka-alue, -keskus tai liikenneterminaali
-  Ny planskild anslutning jämte trafiklösningar
Uusi eritasoliittymä liikennejärjestelyineen
-  Anslutningsstation för kollektivtrafik
Julkisen liikenteen liityntäasema
-  Resecentrum - Matkakeskus
-  Behov av tågtrafikförbindelse
Raideliikenteen yhteistarve
-  Banavsnitt som ska förbättras
Parannettava rataosuus
-  Behov av vägtrafikförbindelse
Tieliikenteen yhteistarve
-  Ny vägsträckning eller vägavsnitt som bör förbättras jämte anslutningsarrangemang
Uusi tai parannettava tielinja liittymäjärjestelyineen
-  Riktgivande eller alternativ vägsträckning
Ohjeellinen tai vaihtoehtoinen tielinjaus
-  Vasa-Seinäjoki utvecklingszon
Vaasa-Seinäjoki kehittämisvyöhyke
-  Jakobstad-Karleby utvecklingszon
Pietarsaari-Kokkola kehittämisvyöhyke
-  Sydösterbottens utvecklingszon
Suupohjan kehittämisvyöhyke

Trafik och infrastruktur Liikenne ja infrastruktuuri



Ditt Sinun

ÖSTERBOTTEN | POHJANMAASI
Landskapsplanen 2040 Maakuntakaava

0 5 10 20 30 km

Baskarta: Lanmäteriverkets terrängkarta 05/2015.
Pohjakartta: Maanmittauslaitoksen maastokartta 05/2015.